

Commune de LE SAINT
Illustration cartographique
des servitudes d'utilité publique
échelle 1/10000ème

GOURIN

Croix de Bouthiry ISMH 17 avril 1931

Site de la chapelle et de la fontaine de St Méen
classé le 27 janvier 1934

Ossuaire situé au sud de l'église du bourg ISMH 13 janvier 1937


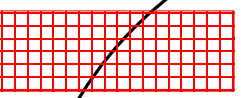



LANGONNET

GUISCRIF

PT2 Bond ROUDOUALLEC Passif / LE FAOUE

LE FAOUE

LEGENDE

-  AC1 : Servitudes de protection des monuments historiques inscrits
-  AC2 : Servitudes de protection des sites et monuments naturels classés ou inscrits.
-  T4 : Servitudes relatives à l'établissement des canalisations électriques
-  PT2 : Servitudes relatives aux transmissions radio-électriques concernant la protection contre les obstacles et les perturbations Electro Magnétiques des centres d'émission et de réception exploités par l'état.
-  T7 : Servitudes à l'extérieur des zones de dégagement cette servitude s'applique à tout le territoire communal.

